







A Aller
Verden (Aller)

- | | | |
|--|--|----------------------------------|
| 1. | Auf Alte Reitschule nach Süden Richtung Lönsweg starten | 110 m weiter
gesamt 110 m |
|  | 2. Rechts abbiegen auf Lönsweg | 140 m weiter
gesamt 250 m |
|  | 3. Rechts abbiegen auf Lindhooper Straße/L171
Ca. 1 Minute | 550 m weiter
gesamt 750 m |
|  | 4. Rechts abbiegen auf Johanniswall/L160 | 270 m weiter
gesamt 1,0 km |
|  | 5. Im Kreisverkehr zweite Ausfahrt (Bremer Straße/B215) nehmen
Weiter auf B215
Ca. 4 Minuten | 2,8 km weiter
gesamt 3,9 km |
|  | 6. Links abbiegen auf K14
Ca. 14 Minuten | 13,4 km weiter
gesamt 17,3 km |
|  | 7. Rechts halten auf Schützenweg
Das Ziel befindet sich rechts
Ca. 1 Minute | 600 m weiter
gesamt 17,9 km |

B Schützenweg, 27313 Dörverden

Diese Angaben dienen nur zu Planungszwecken. Es ist möglich, dass die Verkehrsverhältnisse aufgrund von Baustellen, Verkehr, Wetter oder anderen Faktoren von den hier dargestellten Vorschlägen abweichen. Sie sollten daher Ihre Reise entsprechend planen und alle Verkehrsschilder oder Hinweise bezüglich Ihrer Route beachten.

Kartendaten ©2012 GeoBasis-DE/BKG (©2009), Google

Die Route stimmt nicht? Bitte suchen Sie Ihre Route auf maps.google.de und klicken Sie unten links auf "Problem melden".